



SIMBOLOGÍA

BASE

- Vías de comunicación**
- Carretera Federal
 - Carretera Estatal
 - Carretera Municipal
 - Carreteras, calles y caminos locales
 - Vía ferrea

- Representación del relieve**
- Curva de nivel, equidistancia 100 m
 - Curva de nivel, equidistancia 20 m

- Rasgos hidrográficos**
- Corriente de agua perenne
 - Corriente de agua intermitente
 - Cuerpo de agua

Límites Político - Administrativos

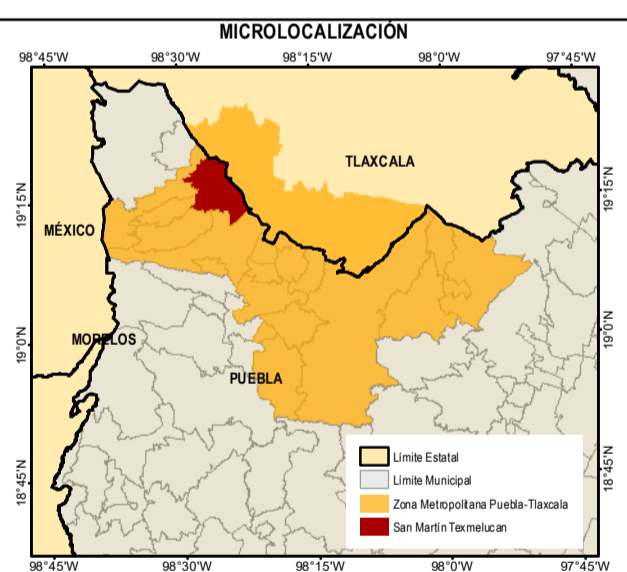
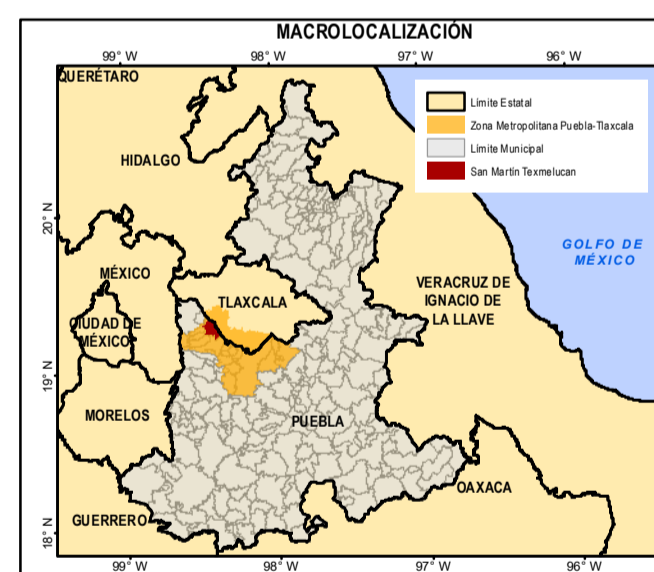
- Límite Municipal PMDUS 2013
- Límite Municipal MGE 2020
- Límite Municipal PMDUS 2022
- Localidad Rural
- Localidad Urbana
- Polígono de manzana MGE 2020

TEMÁTICA

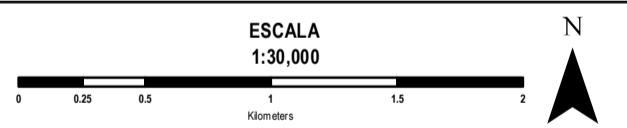
ZONIFICACIÓN

Clasificación supervisada - Uso de suelo

- Urbano
- Industrial
- Agricultura de riego
- Agricultura de temporal
- Forestal
- Área Natural Protegida
- Cuerpo de Agua
- Límite de Junta Auxiliar



Proyección: Cónica Conforme de Lambert
 Sistema de coordenadas: ITRF 2008 México Cónica Conforme de Lambert
 Datum: ITRF 2008
 Unidades: Metros



FUENTE:
 INEGI, 2022. INSTITUTO NACIONAL DE ESTADÍSTICA Y GEOGRAFÍA. MARCO GEOESTADÍSTICO NACIONAL
 INEGI, 2022. SISTEMA DE INFORMACIÓN SOBRE EL CAMBIO CLIMÁTICO.
 PMDUS, 2013. H. AYUNTAMIENTO DE SAN MARTÍN TEXMELUCAN. PROGRAMA MUNICIPAL DE DESARROLLO URBANO SUSTENTABLE DE SAN MARTÍN TEXMELUCAN.

PROGRAMA MUNICIPAL DE DESARROLLO URBANO SUSTENTABLE DE SAN MARTÍN TEXMELUCAN

ELABORÓ:
 REVISÓ:
 AUTORIZÓ:



ZONIFICACIÓN - USOS GENERALES

CLAVE

